

# COMMISSION COMMUNALE D'AMENAGEMENT FONCIER DE LUBILHAC

**Séance du 21 juillet 2017**

En date du vingt et un juillet deux mille dix-sept, s'est réunie en mairie de Lubilhac, la commission communale d'aménagement foncier (CCAF) de Lubilhac, sous la présidence de Monsieur Jean-Philippe BOST, commissaire enquêteur désigné par le Tribunal de Grande Instance du Puy en Velay, conformément à l'article L 121-3 du code rural et de la pêche maritime (CRPM).

**Dûment convoqués par Monsieur le Président, étaient présents les membres désignés suivants :**

- Monsieur Hervé PELLEGRIS, Maire de Lubilhac,
- Madame Annie RICOUX, Conseillère départementale du canton du Pays de Lafayette, représentant le Président du Conseil départemental de la Haute-Loire,
- Monsieur Daniel CORNET, conseiller municipal de Lubilhac,
- Madame Yvette RODIER et Messieurs Georges DELORME et Jacques GENTON, propriétaire de biens fonciers non bâtis élus par le conseil municipal de Lubilhac,
- Messieurs Guy RESCHE, Christophe DELORME et Maxime PENIDE, exploitants agricoles désignés par la Chambre d'agriculture,
- Messieurs Roland BONY et Robert BRUGEROLLE, propriétaires forestiers désignés par le conseil municipal de Lubilhac,
- Messieurs Jacques BRUGEROLLES et Didier PLANCHE, propriétaires forestiers désignés par la Chambre d'agriculture sur proposition du Centre régional de la propriété forestière,
- Messieurs Eric GRANET et Jean-Luc RIGAUD, personnes qualifiées en matière de faune, de flore et de protection de la nature et des paysages, désignés par le Président du Conseil départemental,

**Dûment convoqués par Monsieur le Président, étaient présents, sans voix délibérative, les membres suppléants désignés suivants :**

- Messieurs Christian BLANQUET et Sébastien ANDRE, conseillers municipaux,
- Madame Christiane PLANCHE et Monsieur Jean-Louis LEVE, propriétaire de biens fonciers non bâtis élus par le conseil municipal de Lubilhac,
- Monsieur Denis COMBE, exploitant agricole désigné par la Chambre d'agriculture,
- Madame Georgette MEGE, propriétaire forestier désignée par le conseil municipal de Lubilhac,
- Messieurs Robert BOREL et Christian ROCHEZ, propriétaires forestiers désignés par la Chambre d'agriculture sur proposition du Centre régional de la propriété forestière,
- Monsieur Cédric GAUTHIER, personne qualifiée en matière de faune, de flore et de protection de la nature et des paysages, désignée par le Président du Conseil départemental,

**Dûment convoqués par Monsieur le Président, étaient excusés les membres suivants :**

- Monsieur Robert PORTAL, suppléant de Monsieur le Président de la CCAF,
- Monsieur Didier PRAT, représentant de l'INAO,
- Monsieur Xavier RIGAUD, exploitant agricole désigné par la Chambre d'agriculture,
- Messieurs Dominique GILLET, Stéphane FRAYCENON et Jean-Luc RAMAIN, fonctionnaires désignés par le Président du Conseil départemental.

**Etaient également excusés :**

- Madame Nadine VOLLE des services de la Chambre d'Agriculture de la Haute-Loire,
- Monsieur Pascal AVONT des services de la Direction Départementale des Territoires.

La feuille d'émargement est annexée au présent procès-verbal.

**Ont participé à titre consultatif, sans prendre part aux délibérations :**

- Madame Amandine RECHOU et Monsieur Laurent CARRIER du Cabinet de géomètres-experts Bisio et Associés,
- Madame Véronique GENEVOIS du Bureau d'études Sols et Environnement,
- Monsieur Stéphane HEKIMIAN de la Mission Haies Auvergne.

Le secrétariat est assuré par Monsieur Sébastien CUBIZOLLES, chef de projet aménagement foncier au Pôle Territoires, Collèges et Développement Durable du Conseil départemental de la Haute-Loire.

JPB se

**Monsieur le Président ayant constaté que la commission réunissait les conditions réglementaires définies à l'article R121-4 du CRPM pour pouvoir délibérer valablement, déclare la séance ouverte.**

**Il est donc procédé à l'examen de l'ordre du jour suivant :**

- Présentation de l'étude d'aménagement et des propositions d'aménagement foncier
- Rappel de la procédure d'Aménagement Foncier Agricole et Forestier
- Proposition de la CCAF au Conseil départemental (article L121-14 du CRPM)
- Questions diverses

### **Présentation de l'étude d'aménagement**

Monsieur Laurent CARRIER et Madame Amandine RECHOU, du Cabinet Bisio et associés présente **les conclusions du volet foncier et agricole** de l'étude d'aménagement qui décrit l'état initial du site. Le préfet de la Haute-Loire a établi le « porter à connaissance » des informations nécessaires à l'étude d'aménagement foncier, notamment les dispositions législatives et réglementaires pertinentes, les servitudes d'utilité publique affectant l'utilisation des sols, les informations relatives aux risques naturels qui doivent être prises en considération lors de l'opération d'aménagement foncier. L'étude a été réalisée Les données ont été collectées au second semestre 2016.

### **Le périmètre d'étude**

Le périmètre d'étude a concerné une partie du territoire communal d'une contenance cadastrale de **651 ha 50 a 46 ca** pour une superficie totale de 2 337 ha 97 a 49 ca (contenance cadastrale ne comprenant pas le domaine public).

Il comporte **189 comptes** de propriétés pour une taille moyenne de 3 ha 44 a 71 ca, pour **2 095 parcelles** d'une taille **moyenne de 31 a 10 ca. 26 % des comptes** comportent **une seule parcelle**.

### **Les exploitants agricoles**

**28 exploitations agricoles** sont présentes au sein du périmètre avec une taille moyenne de **65 ha**. 17 exploitations agricoles ont leur siège d'exploitation sur la commune avec une taille moyenne de 64 ha. **L'âge moyen** des exploitants est de **43 ans**.

La **Surface Agricole Utile** (SAU) du périmètre d'étude représente **544 ha**. Il y a **1 430 parcelles** agricoles d'une taille **moyenne de 38 a 06 ca**, qui représentent 443 îlots agricoles d'une taille moyenne de 1 ha 22 a 85 ca.

### **La voirie**

Ont été recensés **près de 42 km de chemins** au sein du périmètre d'étude :

- 8,5 km de chemins goudronnés,
- 6,9 km de chemins empierrés,
- 13 km de chemin semi-empierrés ou en terre,
- 11 km de chemins non praticables ou disparus,
- 2,2 km de chemins non-cadastrés.

### **Les actions à entreprendre**

Les préconisations de l'étude **en matière de foncier agricole** sont :

- **optimiser l'espace agricole**,
- **restructurer l'utilisation du sol** par un regroupement de parcelles, notamment à proximité des sièges d'exploitation,
- **réduire les coûts d'exploitation** en diminuant les trajets,
- **faciliter l'exploitation** en diminuant le nombre d'îlots agricoles.

Les préconisations de l'étude **en matière de voirie** sont :

- **mettre à jour le réseau de chemins sur le plan cadastral** (matérialiser les chemins existants, supprimer ceux qui ont disparu et régulariser les élargissements intervenus),
- **mettre en état les chemins** et prévoir les élargissements et équipements hydrauliques nécessaires pour la circulation des engins agricoles,
- **améliorer la desserte** des propriétés agricoles.

JPB 82

Madame Véronique GENEVOIS, du Bureau d'études Sols et environnement présente **ies conclusions du volet d'environnement de l'étude** d'aménagement qui décrit l'état initial du site.

### Le schéma directeur d'environnement

Il tient compte de différents enjeux :

- **liés à la santé, à la sécurité publique et à la prévention des risques naturels**, à travers les risques liés à l'érosion
- **liés à l'eau**, à travers la préservation des cours d'eau et des zones humides,
- **relatifs à la préservation des habitats et des espèces**, à travers la préservation des zones humides, des arbres et des petits bosquets,
- **de préservation du patrimoine naturel, culturel, rural et paysager**, à travers la préservation de la diversité des éléments constitutifs des unités paysagères et la structuration et l'organisation du paysage.

La carte de synthèse des sensibilités environnementales annexée au présent procès-verbal est présentée.

Les propositions de préconisations à intégrer au projet et les propositions de travaux à interdire ou à soumettre à autorisation du Département après avis de la CCAF sont présentées :

Enjeux environnementaux	Préconisations à intégrer au projet	Propositions de travaux interdits ou réglementés durant l'opération*
PRESERVATION DES HABITATS (MILIEUX NATURELS) ET DES ESPECES	<ul style="list-style-type: none"> <li>- Préserver les habitats favorables aux espèces remarquables et protégées :</li> <li>- en maintenant le réseau de murets et de haies,</li> <li>- en limitant l'accès du bétail au cours d'eau par la mise en défens des berges et l'installation de points d'abreuvement.</li> </ul>	Les talus, murets, bosquets ainsi que les haies identifiées en rouge sur le schéma directeur ne devront faire l'objet d'aucun travaux durant toute la durée du projet sauf dans le cas d'entretien (taille, bois mort, effondrement).
CONSERVATION DES ZONES HUMIDES	<ul style="list-style-type: none"> <li>- Pas de modification de la nature d'utilisation des terrains en zones humides.</li> <li>- L'ensemble des travaux connexes sera prohibé sur ces zones sauf s'ils ont pour objet une amélioration du fonctionnement de ces milieux (éviter le piétinement...).</li> </ul>	- Interdiction de drainage dans les zones humides identifiées sur le schéma directeur.
COURS D'EAU	<ul style="list-style-type: none"> <li>- Utiliser les cours d'eau comme limite de parcelles</li> <li>- La création de nouveaux fossés devra être limitée (bords de chemins enherbement)</li> <li>- Préservation des ripisylves (entretien de l'existant et plantations)</li> <li>- Des ouvrages de franchissement devront être envisagés</li> <li>- Réflexion sur des points d'abreuvement pour limiter le piétinement des berges et la pollution des ruisseaux.</li> </ul>	- Interdiction de travaux sur les cours d'eau (cf. Code de l'environnement)

JPB SC

<b>HAIES ET BOISEMENT</b>	<ul style="list-style-type: none"> <li>- Dans la mesure du possible, utiliser les haies, talus, murets comme limites de parcelles.</li> <li>- Conservation de l'ensemble du réseau de haies prioritaires avec possibilité de création d'ouvertures à l'intérieur des nouvelles parcelles pour permettre la circulation des animaux et du matériel agricole.</li> <li>- Organisation d'une bourse d'échange d'arbres en fin de procédure.</li> <li>- Élaboration du programme de plantations (espèces locales dans la mesure du possible) comme mesure compensatoires.</li> </ul>	<ul style="list-style-type: none"> <li>- Interdiction de détruire les espaces boisés linéaires, les prioritaires identifiés en rouge sur le schéma directeur de l'environnement.</li> <li>- Les talus et murets, ainsi que les haies identifiées en vert sur la carte du réseau bocager seront soumis à autorisation durant toute la durée du projet.</li> </ul>
<b>RISQUES NATURELS</b>	<ul style="list-style-type: none"> <li>- Maintien du réseau de haies et talus aux abords des réseaux hydrographiques</li> </ul>	<ul style="list-style-type: none"> <li>Interdiction de détruire les haies et talus inscrits au schéma directeur de l'environnement et situés dans les zones de pentes</li> </ul>
<b>PATRIMOINE NATUREL ET CULTUREL, RURAL ET PAYSAGER</b>	<ul style="list-style-type: none"> <li>- Préserver l'ambiance paysagère locale en maintenant les haies, bois</li> <li>- Conserver les chemins de randonnées et améliorer les connexions des chemins de randonnées</li> </ul>	<ul style="list-style-type: none"> <li>- Interdiction de détruire les murets, les haies et bosquets inscrits au schéma directeur de l'environnement</li> </ul>

Il est indiqué que la CCAF devra se prononcer sur ces préconisations et ses propositions à soumettre ensuite à enquête publique.

### **Présentation des propositions en matière d'aménagement foncier**

Les représentants du Cabinet Bisio et associés présentent les différents modes d'aménagement foncier pouvant être mis en œuvre :

- l'Aménagement Foncier Agricole et Forestier (AFAF),
- les Echanges et Cessions amiables d'Immeubles Ruraux (ECIR),
- la mise en valeur des terres incultes,
- la réglementation et la protection de boisements.

Le Cabinet Bisio **préconise la mise en place d'une procédure d'AFAF** afin de :

- restructurer la propriété foncière,
- réduire les coûts d'exploitation,
- maintenir les exploitations agricoles,
- améliorer et régulariser le réseau de voirie.

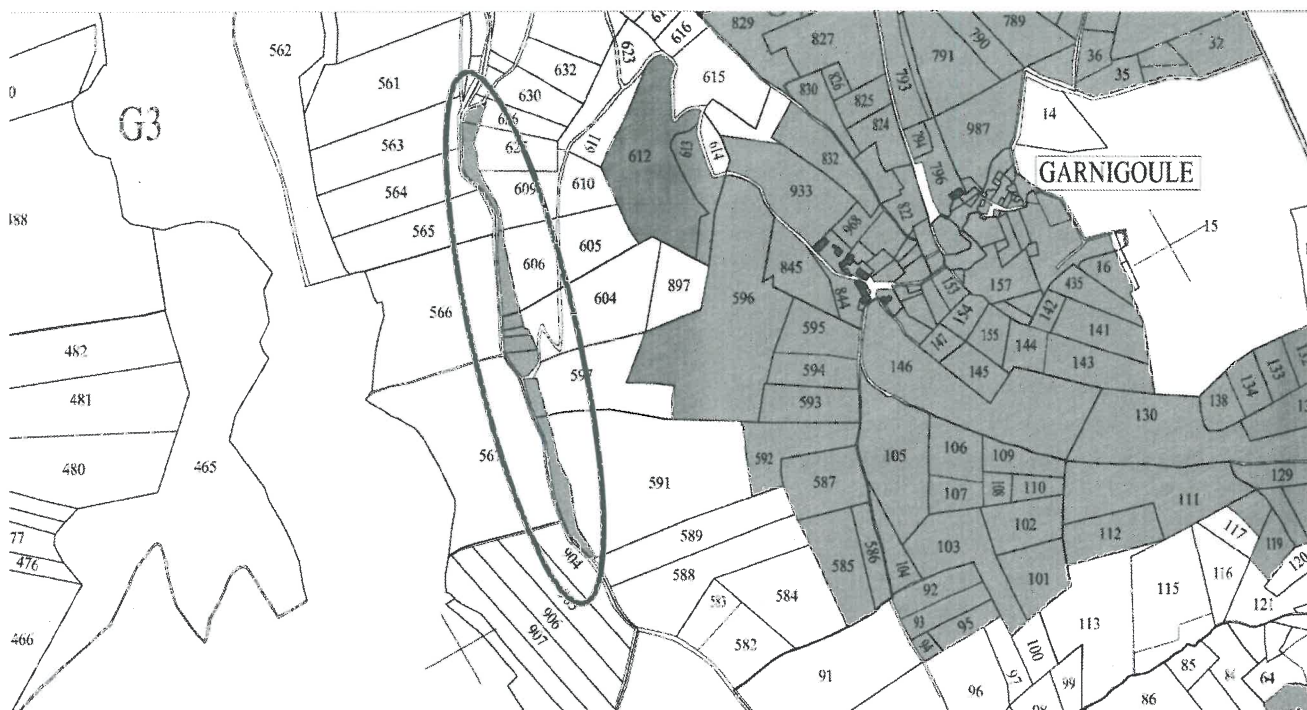
Il propose un **périmètre de 622 ha 09 a 50 ca**, regroupant **2 027 parcelles** appartenant à **183 comptes** de propriétés. Celui-ci comprend la majorité des secteurs agricoles du périmètre d'étude, de petites parcelles boisées et les hameaux.

JPB Sc

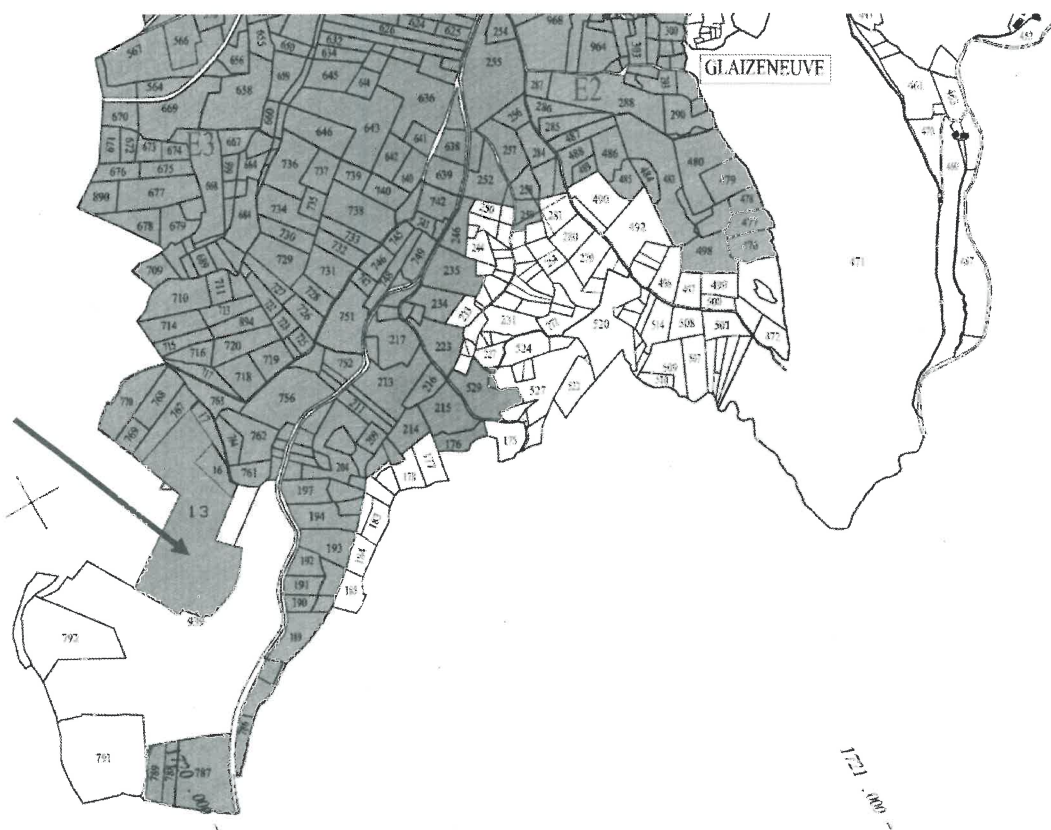


Les membres de la CCAF demande à rajouter les parcelles suivantes afin d'améliorer la cohérence du périmètre :

- 9 parcelles à proximité de *Garnigoule* : G 590, G 598, G 599, G 600, G 601, G 602, G 607, G 608 et G 627,



- 1 parcelle à proximité de *Glaizeneuve* : ZE 13,



Le périmètre proposé par la CCAF représente ainsi **626 ha 51 a 47 ca**, regroupant **2 037 parcelles** appartenant à **184 comptes** de propriétés.

JPB SC

Le **planning prévisionnel** est présenté :

- **automne 2017 : mise à l'enquête publique** des propositions de la CCAF par le Conseil départemental,
- **hiver 2017/ 2018 : réunion de la CCAF** afin de statuer suite à l'enquête publique,

si **décision favorable** de la CCAF :

- **1<sup>er</sup> semestre 2018** :
  - **avis du conseil municipal**,
  - sollicitation de l'**arrêté préfectoral fixant les prescriptions environnementales**,
  - **délibération du Conseil départemental** pour la programmation et le financement de la procédure
  - **arrêté du Président du Conseil départemental ordonnant l'opération d'AFAF** et fixant le périmètre.

### Rappel de la procédure d'AFAF

Le secrétaire de la CCAF rappelle les **différentes phases** de la procédure :

- demande du conseil municipal,
- **phase préalable** : étude d'aménagement, mise à l'enquête publique de la proposition de la CCAF, décision de la CCAF sur l'opportunité de l'AFAF et le périmètre à aménager,
- **phase de classement** : définition des principes du classement, projet de classement, consultation publique, validation du classement,
- **phase projet** : élaboration du projet parcellaire et du programme de travaux connexes, étude d'impact et avis de l'autorité environnementale, mise à l'enquête publique, approbation du projet,
- **organisation des travaux connexes.**

**Les dépenses liées à la procédure** sont prises en charges **par le Département**, après délibération du Conseil départemental. Le Département est **maître d'ouvrage de la procédure** (compétence obligatoire).

**Les dépenses liées à la réalisation des travaux connexes** sont pris en charge par le maître d'ouvrage des travaux connexes, qui peut être **la commune ou une Association foncière (AFAF)**. Actuellement, le Département finance à hauteur de 55 % ces travaux connexes.

### Proposition de la CCAF au Conseil départemental

Le Président rappelle que la **CCAF doit se prononcer, au vu de l'étude d'aménagement**, et conformément aux articles L121-14, L121-19, R121-20 et R121-20-1 du code rural et de la pêche maritime, **sur la proposition formulée auprès du Conseil départemental**, s'agissant :

- du **mode d'aménagement foncier**,
- de la délimitation du **périmètre correspondant**,
- des **prescriptions que devront respecter le plan du nouveau parcellaire et les travaux connexes**, en vue de satisfaire aux objectifs de l'aménagement foncier rural et aux principes posés par l'article L. 211-1 du code de l'environnement,
- de la **liste des travaux susceptibles d'être interdits ou soumis à autorisation** par le Président du Conseil départemental, après avis de la CCAF, durant la durée des opérations.

**Après examen des conclusions de l'étude et des propositions formulées, le Président demande à passer au vote à main levée accepté par tous.**

**Selon les dispositions de l'article L121-14 du code rural et de la pêche maritime, et après en avoir délibéré, la CCAF décide de la proposition formulée au Conseil départemental ; et dans la mesure où le Conseil départemental accepte de donner suite à cette proposition, lui demande de soumettre ce projet à enquête publique.**

JOB Se

En outre, elle décide :

- à l'unanimité, de proposer la réalisation d'un Aménagement Foncier Agricole et Forestier, afin de poursuivre entre autre les finalités suivantes :
  - restructurer la propriété foncière,
  - réduire les coûts d'exploitation,
  - maintenir les exploitations agricoles,
  - améliorer et régulariser le réseau de voirie.
- à l'unanimité, de fixer les limites du périmètre à l'intérieur duquel est proposé l'opération d'aménagement, telles que décrites sur le plan annexé au présent procès-verbal, soit une contenance cadastral de 626 ha 51 a 47 ca, comprenant la liste des parcelles annexées au présent procès-verbal,
- à la majorité, avec 1 voix contre, de définir les prescriptions susmentionnées que devront respecter le plan du nouveau parcellaire et les travaux connexes, en vue de satisfaire aux objectifs de l'aménagement foncier rural et aux principes posés par l'article L. 211-1 du code de l'environnement, conformément à la carte de synthèse des sensibilités environnementales annexée au présent procès-verbal,
- à la majorité, avec 1 voix contre, de soumettre à Monsieur le Président du Conseil départemental, la liste susmentionnée des travaux susceptibles d'être interdits ou soumis à autorisation par le Président du Conseil départemental, après avis de la CCAF, durant toute la durée des opérations, conformément à la carte de synthèse des sensibilités environnementales annexée.

Au vu des conclusions du commissaire enquêteur, et après avoir statuée sur les observations émises lors de l'enquête publique, la CCAF statuera pour proposer de façon définitive le mode d'aménagement et le périmètre, ainsi que les prescriptions.

Le Conseil départemental devra ensuite se prononcer pour décider d'ordonner l'opération d'aménagement foncier.


#### Questions diverses

Aucune question n'est formulée.

L'ordre du jour étant épuisé, le Président lève la séance à 17 heures.


Le Président,

Jean-Philippe BOST












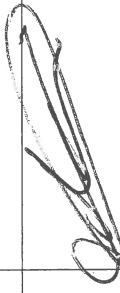

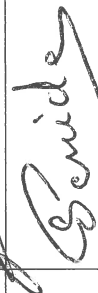


Le Secrétaire,











Sébastien CUBIZOLLES






**FEUILLE D'EMARGEMENT**  
**C.C.A.F. DE LUBILHAC**  
**Séance du 21 juillet 2017**

	TITULAIRES		SUPPLEANTS	
	Prénom - Nom	Signature	Nom-Prénom	Signature
<b>Président CCAF</b>	Jean-Philippe BOST		Roger PORTAL	Excusé
<b>Maire</b>	Hervé PELLEGRIS			
<b>Conseiller municipal</b>	Daniel CORNET		Christian BLANQUET	
			Sébastien ANDRE	
<b>Propriétaires biens fonciers non bâtis</b>	Georges DELORME		Jean-Louis LEVE	
	Jacques GENTON		Christiane PLANCHE	
	Yvette RODIER			
<b>Exploitants désignés par Chambre d'Agriculture</b>	Xavier RIGAUD	Excusé	Guy RESCHE	
	Christophe DELORME		Denis COMBES	
	Maxime PENIDE			



	TITULAIRES		SUPPLEANTS	
	Prénom - Nom	Signature	Nom-Prénom	Signature
Propriétaires forestiers désignés par le Conseil municipal	Roland BONY		Dominique GRANET	
	Robert BRUGEROLLE		Georgette MEGE	
	Jacques BRUGEROLLES		Robert BOREL	
Propriétaires forestiers désignés par la Chambre d'agriculture sur proposition du Centre régional de la propriété forestière	Didier PLANCHE		Christian ROCHEZ	
	Annie RICOUX		Jean-Pierre VIGIER	
Représentants du Président du Conseil Départemental				

1008

	TITULAIRES		SUPPLEANTS		
	Prénom - Nom	Signature	Nom-Prénom	Signature	
Personnes qualifiées en matière de faune, flore et protection nature et paysages	Eric GRANET		Cédric GAUTHIER		
	Jean-Luc RIGAUD		Denis BARRET		
	Philippe COCHET		Robert PORTAL		
	Fonctionnaires désignés par Président du Conseil départemental	Dominique GILLET	Excusé	Stéphane FRAYCENON	Excusé
		Rui MOITA	Absent	Jean-Luc RAMAIN	Excusé
Délégué du Directeur départemental des finances publiques	Patrick ARCIS				
Représentant de l'INAO	Didier PRAT	Excusé			

Pascal AVONT, représentant le Direction Départementale des Territoires : excusé  
Nadine VOLLE, représentant la Chambre d'agriculture : excusée

*JOB Se*

**Annexe 2 : liste des parcelles du périmètre proposé par la CCAF**

A	1
A	2
A	3
A	4
A	5
A	6
A	7
A	8
A	25
A	28
A	29
A	30
A	31
A	32
A	34
A	41
A	42
A	46
A	57
A	58
A	59
A	60
A	61
A	79
A	80
A	135
A	136
A	137
A	138
A	139
A	140
A	141
A	142
A	143
A	144
A	149
A	150
A	156
A	157
A	158
A	159
A	160
A	161
A	166
A	167
A	168
A	169
A	171
A	172
A	173
A	174
A	175
A	176
A	177

A	178
A	179
A	180
A	181
A	194
A	195
A	196
A	197
A	198
A	199
A	200
A	201
A	202
A	203
A	204
A	205
A	206
A	207
A	208
A	251
A	252
A	254
A	256
A	257
A	258
A	259
A	260
A	261
A	262
A	263
A	264
A	265
A	266
A	267
A	268
A	269
A	270
A	271
A	272
A	273
A	274
A	275
A	276
A	277
A	278
A	279
A	280
A	281
A	282
A	283
A	284
A	285
A	286
A	287

A	288
A	289
A	290
A	291
A	292
A	293
A	294
A	295
A	296
A	297
A	298
A	299
A	300
A	301
A	302
A	303
A	304
A	305
A	306
A	307
A	308
A	309
A	310
A	311
A	312
A	313
A	314
A	315
A	316
A	317
A	318
A	319
A	320
A	330
A	331
A	332
A	333
A	334
A	335
A	336
A	337
A	362
A	363
A	364
A	365
A	366
A	367
A	368
A	369
A	370
A	373
A	374
A	488
A	494

JPB Se

A	497
A	498
A	500
A	502
A	503
A	504
A	505
A	508
A	512
A	515
A	516
A	520
A	521
A	522
A	523
A	524
A	525
A	526
A	527
A	528
A	529
A	530
A	531
A	532
A	533
A	534
A	535
A	536
A	537
A	538
A	541
A	542
A	547
A	548
A	549
A	550
A	551
A	553
A	554
A	555
A	556
A	557
A	558
A	559
A	560
A	561
A	562
A	563
A	564
A	565
A	566
A	567
A	568
A	569
A	570
A	571

A	572
A	573
A	574
A	575
A	576
A	577
A	579
A	580
A	582
A	583
A	585
A	590
A	591
A	592
A	598
A	601
A	602
A	603
A	604
A	605
A	606
A	607
A	608
A	609
A	610
A	611
A	612
A	613
A	614
A	615
A	616
A	617
A	618
A	619
A	623
A	624
A	625
A	626
A	628
A	629
A	630
A	631
A	632
A	633
A	634
A	635
A	636
A	637
A	638
A	639
A	640
A	642
A	643
A	644
A	645
A	646

A	647
A	652
A	653
A	654
A	655
A	656
A	657
A	658
A	659
A	660
A	661
A	662
A	663
A	664
A	665
A	666
A	667
A	668
A	669
A	670
A	671
A	672
A	673
A	674
A	675
A	676
A	677
A	678
A	679
A	680
A	681
A	682
A	683
A	684
A	685
A	686
A	687
A	688
A	689
A	690
A	691
A	692
A	693
A	694
A	695
A	696
A	697
A	698
A	699
A	700
A	701
A	702
A	703
A	704
A	705
A	706

JTB se

A	707
A	708
A	709
A	710
A	711
A	712
A	713
A	714
A	715
A	716
A	717
A	722
A	723
A	724
A	725
A	726
A	727
A	728
A	729
A	730
A	732
A	733
A	734
A	735
A	736
A	737
A	738
A	739
A	742
A	743
A	744
A	745
A	746
A	750
A	751
A	752
A	753
A	754
A	755
A	756
A	757
A	758
A	759
B	1
B	2
B	3
B	4
B	5
B	6
B	8
B	9
B	10
B	11
B	12
B	14
B	15

B	17
B	18
B	19
B	20
B	21
B	22
B	28
B	29
B	31
B	32
B	33
B	34
B	35
B	36
B	37
B	38
B	39
B	40
B	41
B	42
B	43
B	44
B	45
B	46
B	47
B	48
B	49
B	50
B	51
B	53
B	54
B	55
B	56
B	57
B	58
B	59
B	60
B	61
B	62
B	63
B	65
B	66
B	67
B	68
B	71
B	76
B	77
B	78
B	79
B	80
B	81
B	82
B	83
B	84
B	85
B	86

B	87
B	88
B	89
B	90
B	91
B	92
B	93
B	94
B	95
B	96
B	97
B	103
B	104
B	105
B	106
B	107
B	109
B	110
B	211
B	212
B	214
B	216
B	217
B	222
B	223
B	224
B	225
B	226
B	227
B	228
B	229
B	230
B	231
B	232
B	233
B	234
B	235
B	236
B	237
B	238
B	239
B	264
B	268
B	269
B	270
B	274
B	275
B	276
B	277
B	278
B	279
B	280
B	281
B	283
B	284
B	286

JMB SC



B	287
B	288
B	289
B	290
B	291
B	292
B	293
B	294
B	295
B	296
B	297
B	298
B	299
B	300
B	301
B	302
B	303
B	304
B	305
B	306
B	307
B	308
B	309
B	310
B	312
B	313
B	314
B	315
B	316
B	317
B	318
B	319
B	320
B	321
B	322
B	323
B	324
B	325
B	326
B	327
B	328
B	329
B	330
B	331
B	332
B	333
B	334
B	335
B	336
B	337
B	338
B	339
B	340
B	341
B	342
B	343

B	346
B	347
B	348
B	349
B	350
B	351
B	352
B	354
B	357
B	358
B	359
B	360
B	361
B	362
B	363
B	364
B	365
B	366
B	367
B	368
B	369
B	370
B	371
B	372
B	373
B	374
B	375
B	376
B	377
B	378
B	379
B	380
B	381
B	382
B	383
B	384
B	385
B	386
B	387
B	389
B	390
B	391
B	392
B	393
B	394
B	395
B	396
B	397
B	398
B	399
B	400
B	401
B	402
B	403
B	404
B	405

B	406
B	407
B	408
B	409
B	410
B	411
B	412
B	413
B	414
B	415
B	416
B	417
B	418
B	419
B	420
B	421
B	422
B	423
B	424
B	425
B	426
B	427
B	428
B	429
B	430
B	431
B	432
B	433
B	434
B	435
B	436
B	437
B	438
B	439
B	440
B	441
B	444
B	445
B	446
B	447
B	448
B	449
B	450
B	451
B	452
B	453
B	454
B	455
B	456
B	457
B	458
B	459
B	460
B	461
B	462
B	488

JTB SC

B	489
B	490
B	491
B	492
B	493
B	495
B	496
B	497
B	505
B	506
B	507
B	508
B	509
B	510
B	511
B	512
B	513
B	514
B	515
B	516
B	517
B	518
B	519
B	520
B	521
B	523
B	524
B	525
B	526
B	527
B	528
B	529
B	530
B	531
B	532
B	533
B	534
B	535
B	536
B	537
B	538
B	539
B	540
B	541
B	542
B	543
B	544
B	545
B	546
B	549
B	623
B	624
B	796
B	797
B	798
B	799

B	800
B	801
B	802
B	803
B	804
B	805
B	806
B	807
B	808
B	809
B	810
B	811
B	812
B	813
B	817
B	818
B	819
B	820
B	821
B	822
B	824
B	825
B	826
B	827
B	828
B	829
B	830
B	831
B	832
B	833
B	834
B	835
B	836
B	841
B	842
B	843
B	844
B	845
B	846
B	847
C	8
C	17
C	18
C	19
C	20
C	21
C	31
C	32
C	33
C	34
C	35
C	36
C	37
C	40
C	42
C	45

C	46
C	47
C	48
C	49
C	50
C	51
C	52
C	53
C	54
C	66
C	67
C	70
C	71
C	78
C	79
C	80
C	81
C	82
C	83
C	84
C	85
C	86
C	87
C	88
C	89
C	90
C	91
C	92
C	93
C	94
C	95
C	96
C	97
C	98
C	99
C	100
C	101
C	102
C	103
C	104
C	105
C	106
C	107
C	108
C	109
C	110
C	111
C	112
C	113
C	114
C	115
C	116
C	117
C	118
C	119
C	120

JPB se

C	121
C	122
C	123
C	124
C	125
C	126
C	127
C	128
C	129
C	130
C	131
C	132
C	149
C	150
C	156
C	157
C	158
C	159
C	160
C	161
C	164
C	237
C	238
C	239
C	240
C	241
C	245
C	246
C	247
C	248
C	249
C	250
C	251
C	262
C	263
C	264
C	268
C	269
C	270
C	271
C	272
C	273
C	274
C	275
C	278
C	509
C	519
D	528
D	529
D	530
D	531
D	532
D	533
D	534
D	535
D	544

D	545
D	546
D	547
D	548
D	549
D	550
D	551
D	552
D	553
D	554
D	568
D	575
D	576
D	577
D	578
D	579
D	580
D	581
D	582
D	583
D	584
D	585
D	595
D	596
D	597
D	598
D	599
D	600
D	602
D	603
D	604
D	605
D	606
D	607
D	608
D	609
D	610
D	611
D	614
D	616
D	617
D	618
D	628
D	629
D	630
D	631
D	632
D	633
D	634
D	635
D	636
D	672
D	673
D	700
D	701
D	702

D	703
D	704
D	705
D	706
D	707
D	708
D	709
D	710
E	1
E	2
E	3
E	4
E	5
E	6
E	7
E	8
E	9
E	10
E	11
E	12
E	13
E	14
E	16
E	17
E	18
E	19
E	20
E	21
E	22
E	23
E	24
E	25
E	27
E	29
E	30
E	31
E	32
E	33
E	34
E	63
E	64
E	65
E	66
E	67
E	68
E	69
E	70
E	71
E	73
E	74
E	75
E	76
E	77
E	78
E	79
E	80

JPB Se

E	81
E	82
E	83
E	84
E	85
E	86
E	87
E	88
E	89
E	90
E	91
E	92
E	93
E	107
E	108
E	109
E	110
E	111
E	112
E	113
E	114
E	115
E	116
E	117
E	118
E	119
E	120
E	121
E	122
E	124
E	125
E	126
E	127
E	128
E	129
E	130
E	131
E	132
E	134
E	135
E	137
E	138
E	139
E	140
E	141
E	142
E	143
E	144
E	145
E	146
E	147
E	148
E	149
E	150
E	151
E	152

E	153
E	154
E	155
E	156
E	157
E	158
E	159
E	160
E	162
E	163
E	164
E	165
E	166
E	167
E	168
E	169
E	170
E	171
E	172
E	173
E	174
E	176
E	187
E	188
E	189
E	190
E	191
E	192
E	193
E	194
E	195
E	196
E	197
E	198
E	199
E	200
E	201
E	202
E	203
E	204
E	205
E	206
E	207
E	208
E	209
E	210
E	211
E	212
E	213
E	214
E	215
E	216
E	217
E	218
E	219
E	220

E	221
E	222
E	223
E	234
E	235
E	246
E	251
E	252
E	253
E	254
E	255
E	256
E	257
E	258
E	259
E	282
E	283
E	284
E	285
E	286
E	287
E	288
E	289
E	290
E	291
E	292
E	293
E	294
E	295
E	296
E	297
E	298
E	299
E	300
E	301
E	302
E	303
E	304
E	308
E	309
E	313
E	314
E	315
E	316
E	317
E	318
E	319
E	320
E	321
E	322
E	323
E	324
E	325
E	326
E	327
E	328

JPB Sc

E	329
E	330
E	331
E	332
E	333
E	334
E	335
E	336
E	337
E	339
E	340
E	341
E	342
E	343
E	344
E	345
E	346
E	348
E	349
E	350
E	351
E	352
E	353
E	354
E	355
E	356
E	357
E	358
E	359
E	360
E	361
E	362
E	365
E	366
E	367
E	368
E	369
E	370
E	371
E	372
E	373
E	374
E	375
E	376
E	377
E	378
E	379
E	380
E	397
E	398
E	399
E	401
E	402
E	403
E	404
E	405

E	406
E	407
E	408
E	409
E	410
E	411
E	412
E	413
E	414
E	415
E	416
E	417
E	418
E	419
E	420
E	421
E	422
E	423
E	424
E	425
E	426
E	427
E	428
E	433
E	435
E	436
E	476
E	477
E	478
E	479
E	480
E	481
E	482
E	483
E	484
E	485
E	486
E	487
E	488
E	489
E	498
E	528
E	529
E	563
E	564
E	566
E	567
E	569
E	570
E	571
E	572
E	573
E	574
E	575
E	577
E	578

E	579
E	580
E	581
E	582
E	583
E	584
E	586
E	587
E	588
E	589
E	590
E	591
E	592
E	594
E	595
E	596
E	597
E	598
E	599
E	600
E	601
E	602
E	603
E	604
E	605
E	606
E	607
E	608
E	609
E	610
E	611
E	612
E	613
E	614
E	615
E	616
E	617
E	618
E	619
E	620
E	621
E	622
E	623
E	624
E	625
E	626
E	627
E	628
E	629
E	630
E	631
E	632
E	633
E	634
E	635
E	636

JAB Se



E	637
E	638
E	639
E	640
E	641
E	642
E	643
E	644
E	645
E	646
E	647
E	648
E	649
E	650
E	651
E	652
E	654
E	655
E	656
E	657
E	658
E	659
E	660
E	661
E	662
E	663
E	664
E	665
E	666
E	667
E	668
E	669
E	670
E	671
E	672
E	673
E	674
E	675
E	676
E	677
E	678
E	679
E	681
E	682
E	683
E	684
E	685
E	686
E	687
E	688
E	689
E	690
E	691
E	692
E	709
E	710

E	711
E	712
E	713
E	714
E	715
E	716
E	717
E	718
E	719
E	720
E	721
E	722
E	723
E	724
E	725
E	726
E	727
E	728
E	729
E	730
E	731
E	732
E	733
E	734
E	735
E	736
E	737
E	738
E	739
E	740
E	741
E	742
E	743
E	744
E	745
E	746
E	747
E	748
E	749
E	750
E	751
E	752
E	753
E	754
E	755
E	756
E	757
E	758
E	759
E	760
E	761
E	762
E	763
E	764
E	767
E	768

E	769
E	770
E	784
E	785
E	786
E	787
E	788
E	789
E	790
E	872
E	873
E	874
E	875
E	876
E	877
E	878
E	879
E	880
E	881
E	882
E	883
E	884
E	890
E	891
E	893
E	894
E	895
E	896
E	902
E	913
E	914
E	942
E	946
E	947
E	948
E	949
E	950
E	951
E	952
E	953
E	954
E	955
E	957
E	958
E	959
E	960
E	961
E	962
E	963
E	964
E	965
E	966
E	967
E	968
E	969
E	972

JPB Se

E	973
E	974
E	975
F	16
F	65
F	92
F	93
F	94
F	95
F	101
F	102
F	103
F	104
F	105
F	106
F	107
F	108
F	109
F	110
F	111
F	112
F	118
F	119
F	126
F	127
F	128
F	129
F	130
F	131
F	132
F	133
F	134
F	138
F	141
F	142
F	143
F	144
F	145
F	146
F	147
F	148
F	149
F	150
F	151
F	152
F	153
F	154
F	155
F	156
F	157
F	158
F	159
F	160
F	161
F	162
F	163

F	166
F	167
F	168
F	435
F	438
G	1
G	2
G	3
G	4
G	5
G	6
G	7
G	8
G	9
G	11
G	13
G	14
G	16
G	17
G	18
G	19
G	21
G	22
G	23
G	24
G	25
G	26
G	27
G	28
G	29
G	30
G	31
G	32
G	33
G	34
G	35
G	36
G	37
G	38
G	39
G	40
G	41
G	42
G	43
G	44
G	45
G	46
G	48
G	49
G	50
G	51
G	52
G	53
G	54
G	55
G	56

G	57
G	58
G	59
G	60
G	61
G	62
G	63
G	64
G	65
G	66
G	67
G	68
G	69
G	70
G	72
G	74
G	75
G	76
G	77
G	78
G	79
G	80
G	81
G	82
G	83
G	84
G	85
G	86
G	87
G	88
G	89
G	90
G	91
G	92
G	93
G	94
G	95
G	96
G	97
G	98
G	99
G	100
G	101
G	102
G	103
G	104
G	105
G	106
G	107
G	108
G	109
G	110
G	111
G	112
G	113
G	114

JOB Se

G	115
G	116
G	117
G	118
G	119
G	120
G	121
G	122
G	123
G	124
G	129
G	130
G	131
G	132
G	133
G	134
G	135
G	143
G	144
G	147
G	148
G	149
G	150
G	151
G	152
G	153
G	154
G	155
G	156
G	157
G	158
G	159
G	165
G	166
G	167
G	180
G	181
G	182
G	183
G	184
G	186
G	187
G	188
G	189
G	190
G	191
G	192
G	193
G	194
G	195
G	196
G	197
G	199
G	200
G	201
G	202

G	203
G	204
G	205
G	206
G	207
G	208
G	209
G	210
G	211
G	234
G	235
G	237
G	256
G	257
G	258
G	259
G	260
G	261
G	262
G	263
G	264
G	265
G	266
G	267
G	268
G	269
G	270
G	271
G	272
G	275
G	276
G	277
G	278
G	280
G	281
G	282
G	283
G	284
G	286
G	287
G	288
G	289
G	290
G	291
G	292
G	293
G	294
G	299
G	300
G	301
G	302
G	303
G	305
G	306
G	307
G	308

G	309
G	310
G	311
G	312
G	314
G	315
G	316
G	317
G	318
G	319
G	320
G	321
G	322
G	323
G	324
G	325
G	326
G	327
G	328
G	329
G	330
G	331
G	332
G	339
G	342
G	345
G	346
G	347
G	348
G	349
G	350
G	351
G	352
G	353
G	354
G	355
G	356
G	357
G	358
G	359
G	360
G	361
G	362
G	363
G	364
G	365
G	366
G	368
G	369
G	370
G	371
G	374
G	375
G	377
G	378
G	406

JOB SC

G	407
G	408
G	409
G	410
G	420
G	421
G	422
G	423
G	424
G	425
G	426
G	427
G	428
G	429
G	430
G	432
G	435
G	436
G	443
G	444
G	445
G	446
G	447
G	545
G	585
G	586
G	587
G	590
G	592
G	593
G	594
G	595
G	596
G	598
G	599
G	600
G	601
G	602
G	607
G	608
G	612
G	613
G	627
G	642
G	643
G	644
G	645
G	646
G	647
G	648
G	649
G	650
G	651
G	652
G	653
G	661

G	665
G	667
G	693
G	694
G	695
G	698
G	699
G	700
G	701
G	785
G	786
G	787
G	788
G	789
G	790
G	791
G	792
G	793
G	794
G	796
G	799
G	800
G	801
G	802
G	803
G	804
G	805
G	806
G	807
G	808
G	809
G	810
G	811
G	812
G	813
G	814
G	815
G	817
G	818
G	819
G	820
G	821
G	822
G	823
G	824
G	825
G	826
G	827
G	829
G	830
G	832
G	834
G	835
G	836
G	837
G	838

G	839
G	842
G	843
G	844
G	845
G	846
G	847
G	866
G	868
G	869
G	873
G	874
G	903
G	916
G	918
G	924
G	925
G	926
G	932
G	933
G	934
G	965
G	966
G	967
G	968
G	969
G	970
G	971
G	972
G	973
G	974
G	975
G	979
G	981
G	985
G	986
G	987
G	989
G	990
G	991
G	992
G	993
G	994
G	995
G	996
G	997
G	998
G	999
G	1000
G	1001
G	1002
G	1003
G	1004
G	1005
G	1006
G	1007

JOB SC

G	1008
G	1009
G	1010
ZA	21
ZA	22
ZA	23
ZA	24
ZA	25
ZA	27

ZA	28
ZA	29
ZA	30
ZA	31
ZB	27
ZB	28
ZB	29
ZB	30
ZB	31

ZB	32
ZB	33
ZB	34
ZB	35
ZB	36
ZB	37
ZE	13
ZE	16
ZE	17

JOB SC